

Tájékoztató

a kutak vízjogi üzemeltetési/fennmaradási, létesítési és megszüntetési jegyzői engedélyezési eljárásáról

A vízgazdálkodási hatósági jogkör gyakorlásáról szóló **72/1996. (V. 22.) Korm. rendelet** (továbbiakban: Rendelet) alapján **a települési önkormányzat jegyzőjének engedélye szükséges olyan kút létesítéséhez, üzemeltetéséhez, fennmaradásához és megszüntetéséhez, amely a következő feltételeket együttesen teljesíti:**

- a Rendelet szerinti **védőterület, valamint karszt- vagy rétegvízkészlet igénybevétele, érintése nélkül,**
- **500 m³/év** vízigénybevétel meg nem haladóan kizárólag **talajvízkészlet vagy parti szűrésű vízkészlet felhasználásával** üzemel,
- **épülettel vagy annak építésére jogosító hatósági határozattal,** egyszerű bejelentéssel rendelkező ingatlanon van, és **magánszemélyek részéről a házi ivóvízigény és a háztartási igények kielégítését szolgálja,** és
- **nem gazdasági célú a vízigény.**

Amennyiben a fenti kitételek bármelyike nem teljesül, akkor az egyéb vízilétesítmények engedélyezését az illetékes Katasztrófavédelmi Igazgatóság végzi.

Figyelemmel a vízügyi és a vízvédelmi hatósági eljárások igazgatási szolgáltatási díjairól szóló 13/2015. (III. 31.) BM rendelet 1. melléklete 3. pontjában foglaltakra, valamint az illetékről szóló 1990. évi XCIII. törvény „Mellékletére: a *XIII. Egyes környezet- és természetvédelmi, valamint vízügyi hatósági eljárási illetékek*” 1. pontja az alapeljárás illetékére a következőket határozza meg: *„vízügyi közigazgatási hatósági eljárásokra igazgatási szolgáltatási díjat nem állapít meg, az alapeljárás illetéke 5000 forint.”*

Tájékoztatom továbbá a Tisztelt lakosságot, a kormány támogatja (forrás: <http://www.origo.hu/gazdasag/20181108-furt-kut-turelmi-ido-meghosszabbitas-2020.html>), hogy a **fúrt kutak fennmaradási engedélyének beszerzési határidejét** várhatóan két évvel, 2020. december 31-ig meghosszabbítsák. Jelenleg a fúrt kutak bejelentésénél az Országgyűlés előtt lévő törvénymódosítás is támogatja a határidő meghosszabbítását, amelyet várhatóan december elején fogadnak el.

A jelenleg érvényes szabályozás értelmében Magyarországon valamennyi kutat engedélyeztetni köteles az építője. Fennmaradási engedélyköteles továbbá minden olyan kút, amely korábban engedély nélkül (illegálisan) épült, vagy a létesítési engedélyt ugyan megkapta, de a tervektől eltérő műszaki tartalommal és paraméterekkel valósult meg végül.

I. Vízjogi üzemeltetési/fennmaradási engedély

A vízjogi létesítési engedély nélkül megépített vízilétesítményekre - az ásott és fúrt kutakra vízjogi fennmaradási engedélyt kell kérni.

A vízgazdálkodásról szóló 1995. évi LVII. törvény rendelkezése szerint az építető (tulajdonos) mentesül a vízgazdálkodási bírság fizetése alól abban az esetben, ha a 2018. január 1. napját megelőzően engedély nélkül létesített kutakra legkésőbb 2018. december 31-ig fennmaradási engedélyt kér.

A jegyzői engedélyezési eljáráshoz benyújtandó:

- A vízjogi üzemeltetési/fennmaradási engedélyre vonatkozó csatolt minta szerinti kitöltött kérelem nyomtatvány (1. számú melléklet)
- Adatlap (ásott vagy fúrt kút)
- Helyszínrajz
- Fúrt kút esetén: A felszín alatti vízkészletekbe történő beavatkozás és a vízkútfúrás szakmai követelményeiről szóló 101/2007. (XII. 23.) KvVM rendelet 13. § (2) bekezdésének való megfelelés igazolása.
- 5.000,-Ft illetékbélyeg

II. Vízjogi létesítési engedély

A jegyzői engedélyezési eljáráshoz benyújtandó:

- A vízjogi létesítési engedélyre vonatkozó csatolt minta szerinti kitöltött kérelem nyomtatvány (2. számú melléklet)
- Kérelem mellékletét képező adatlap (ásott vagy fúrt kút)
- Helyszínrajz
- Fúrt kút esetén: A felszín alatti vízkészletekbe történő beavatkozás és a vízkútfúrás szakmai követelményeiről szóló 101/2007. (XII. 23.) KvVM rendelet 13. § (2) bekezdésének való megfelelés igazolása.
- 5.000,-Ft értékű illetékbélyeg

III. Vízjogi megszüntetési engedély

A jegyzői engedélyezési eljáráshoz benyújtandó:

- A vízjogi fennmaradási engedélyre vonatkozó csatolt minta szerint kitöltött kérelem nyomtatvány (3. számú melléklet)
- Helyszínrajz
- Fúrt kút esetén: A felszín alatti vízkészletekbe történő beavatkozás és a vízkútfúrás szakmai követelményeiről szóló 101/2007. (XII. 23.) KvVM rendelet 13. § (2) bekezdésének való megfelelés igazolása.
- 5.000,-Ft értékű illetékbélyeg

A kérelmek és az adatlapok word formátumban letölthetők a www.bardudvarnok.hu valamint a www.kaposszerdahely.hu honlapról. További információ kérhető a Bárdudvarnoki Közös Önkormányzati Hivatalban a 82/577-086, vagy a 82/712-526 telefonszámon.

.....
jegyző

**Helyi vízgazdálkodási hatósági jogkörbe tartozó kutak vízjogi
üzemeltetési és fennmaradási engedély iránti kérelem**

Illetékbélyeg

1. **A kérelmező :**
 neve:
 címe (állandó lakhelye):
 anyja neve:
 születési helye, ideje:

2. **A vízjogi létesítési engedély (fennmaradási engedély esetén nem kell kitölteni)**
 száma:
 kelte:
 kiállító hatóság:

3. **A kút helye**
 irányítószám: település:
 közterület jellege (utcanév), házszáma:
 helyrajzi száma:
 koordináták (földrajzi vagy EOV):
 terepszint (mBf):

4. **A vízhasználat célja (a megfelelőt húzza alá)**
 - háztartási vízigény
 - házi ivóvízigény

5. **A kút műszaki adatai**
 - 5.1. talpmélység (terepszint alatt - méter):
 nyugalmi vízszint (terepszint alatt - méter):

 - 5.2 csak fúrt kút esetében**
 - 5.2.1. iránycső:
 - anyaga:
 - átmérője:
 - rakathossz:
 - 5.2.2. csővezet:
 - anyaga:
 - átmérője:
 - rakathossz:
 - 5.2.3. szűrőzött szakasz:
 - mélységköze:
 - átmérője:
 - kialakítása:
 - típusa:
 - 5.2.4. a kút-felső rész kialakítása (a megfelelőt húzza alá)
 - akna
 - kútház
 - kútszekrény
 - kútsapka

5.3. csak ásott kút esetében:

5.3.1. kútfalazat:

anyaga:

átmérője (mm/mm):

helye (m-m)

vízbeáramlás helye (a megfelelőt húzza alá)

- nyitott kúttalp
- nyitott falazat

helye (mindkét esetben m-m):

5.3.2. a kút lezárása

fedlap:

anyaga:

5.4. A vízkitermelés módja (a megfelelőt húzza alá)

- kézi
- gépi

5.5. A használat során keletkező szennyvíz:

mennyisége:

elhelyezése:

Nyilatkozat:

A kérelemben a közölt adatok a valóságnak megfelelnek, a kút úgy került kialakításra, hogy abba a felszínről szennyeződés vagy csapadékvíz nem kerülhet.

Kelt:

.....
tulajdonos

Fennmaradási engedély esetén a felszín alatti vízkészletekbe történő beavatkozás és a vízkútfúrás szakmai követelményeiről szóló 101/2007. (XII.23.) KvVm rendelet 13. §-ában megjelölt szakember aláírása:

.....
kivitelező

Kérelemhez mellékelni kell:

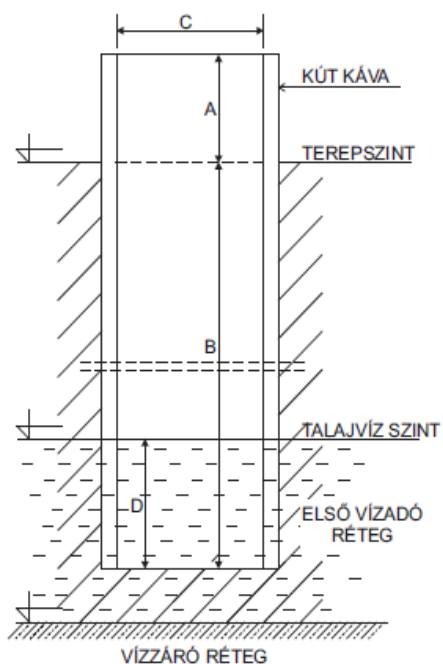
- Ivóvízcélú felhasználás esetén a vizek hasznosítását, védelmét és kártételeinek elhárítását szolgáló tevékenységekre és létesítményekre vonatkozó általános szabályokról szóló 147/2010. (IV. 29.) Korm. rendelet szerinti vízminőség-vizsgálat eredményét igazoló dokumentum.
- Adatlap
- Helyszínrajz
- Fényképfelvétel a kútról és környezetéről.

Továbbá fűrt kút esetében:

- A felszín alatti vízkészletekbe történő beavatkozás és a vízkútfúrás szakmai követelményeiről szóló 101/2007. (XII. 23.) KvVM rendelet 13. § (2) bekezdésének való megfelelés igazolása.

(A felszín alatti vízkészletekbe történő beavatkozás és a vízkútfúrás szakmai követelményeiről szóló 101/2007. (XII. 23.) KvVM rendelet 13. § (2) bekezdése: Kút kivitelezését - beleértve annak felújítását, javítását és megszüntetését is - az végezheti, aki a) az Országos Képzési Jegyzék szerint vízkútfúró szakképesítést szerzett, vagy olyan szakirányú középfokú végzettséggel rendelkezik, amelyhez tartozó tantárgyi képzés és vizsga a kút kivitelezésének elméleti és gyakorlati szinten történő elsajátítását igazolja, vagy szakirányú felsőfokú végzettséggel rendelkezik és kút-kivitelezési jogosultsággal rendelkező személy az elsajátított kút-kivitelezési gyakorlatot számára igazolja, valamint b) a vízkutatási és vízfeltárási célból végzett fúrási, kútépítési, kúttisztítási, kútfelújítási, kútjavítási berendezésre vonatkozóan a bányafelügyelet által kiadott, a bányafelügyelet műszaki-biztonsági előírásainak való megfelelést tanúsító igazolásával, vagy a gépek biztonsági követelményeiről és megfelelőségének tanúsításáról szóló miniszteri rendelet szerinti EK megfelelőségi nyilatkozattal rendelkezik.)

ADATLAP
Vízjogi üzemeltetési és fennmaradási engedélyhez
Ásott kút



A: KÁVA MAGASSÁG

..... M

B: KÚT MÉLYSÉG

..... M

C: KÚT ÁTMÉRŐ

..... M

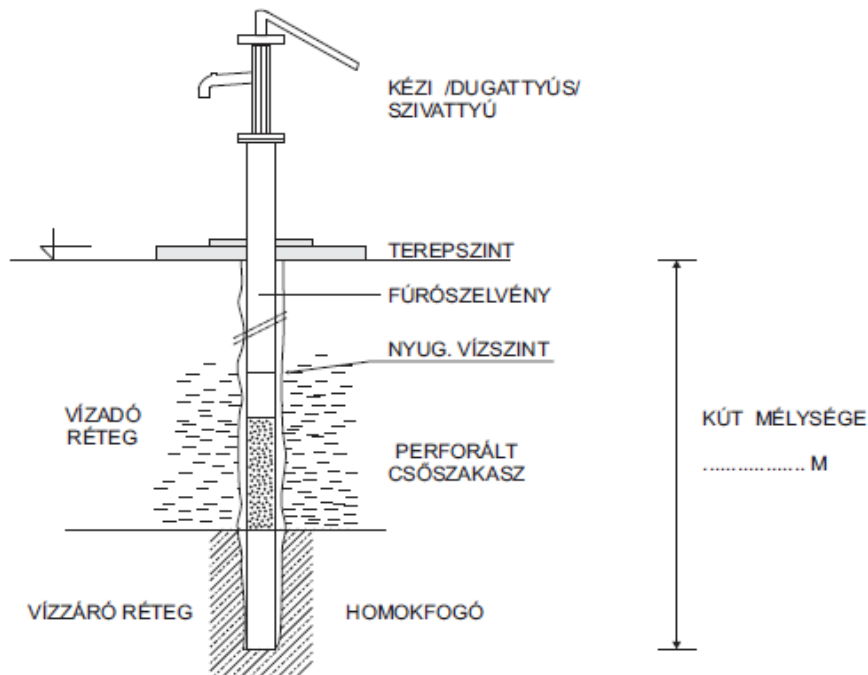
D: VÍZOSZLOP
MAGASSÁG:

..... M

Név:		Cím:	
Hrsz.:		Tel.:	
Kútásás időpontja*:		Kútásó neve*:	
Tulajdonos aláírása		Kútásó aláírása*	
Helyszíni szemlét végző neve:			
Megjegyzés:		Időpont:	
Szemlét végző aláírása			

*ha ismert

ADATLAP
Vízjogi üzemeltetési és fennmaradási engedélyhez
Fúrt kút



Név:		Cím:	
Hrsz.:		Tel.:	
Kútfúrás időpontja*:		Kútfúró neve*:	
Tulajdonos aláírása		Kútfúró aláírása*	
Helyszíni szemlét végző neve:			
Megjegyzés:		Időpont:	
Szemlét végző aláírása			

*ha ismert

**Helyi vízgazdálkodási hatósági jogkörbe tartozó kutak vízjogi
létesítési engedély iránti kérelem**

Illeték- bélyeg

1. **A kérelmező :**
 neve:
 címe (állandó lakhelye):
 anyja neve:
 születési helye, ideje:

2. **A vízjogi létesítési engedély** (fennmaradási engedély esetén nem kell kitölteni)
 száma:
 kelte:
 kiállító hatóság:

3. **A tervezett kút helye**
 irányítószám: település:
 közterület jellege (utcanév), házszáma:
 helyrajzi száma:
 koordináták (földrajzi vagy EOV):
 terepszint (mBf):

4. **A vízhasználat célja** (a megfelelőt húzza alá)
 - háztartási vízigény
 - házi ivóvízigény

5. **A tervezett kút műszaki adatai**
 - 5.1. talpmélység (terepszint alatt - méter):
 Becsült nyugalmi vízszint (terepszint alatt - méter):

 - 5.3 csak fúrt kút esetében**
 - 5.2.4. iránycső:
 anyaga:
 átmérője :.....
 rakathossz:
 - 5.2.5. csövezet:
 anyaga:
 átmérője :.....
 rakathossz:
 - 5.2.6. szűrőzött szakasz:
 mélységköze:
 átmérője:
 kialakítása:
 típusa
 - 5.2.4. a kút-felső rész tervezett kialakítása (a megfelelőt húzza alá)
 - akna
 - kútház
 - kútszekrény
 - kútsapka

6. **A használat során keletkező szennyvíz elhelyezési módja:**

.....
.....
.....
.....
.....
.....

Nyilatkozat:

A kérelemben a közölt adatok a valóságnak megfelelnek, a kút az érvényes műszaki, biztonsági, vízgazdálkodási és környezetvédelmi előírásoknak megfelelően kerül kialakításra.

Kelt:

.....
tulajdonos

Fúrt kút esetén:

.....
kivitelező

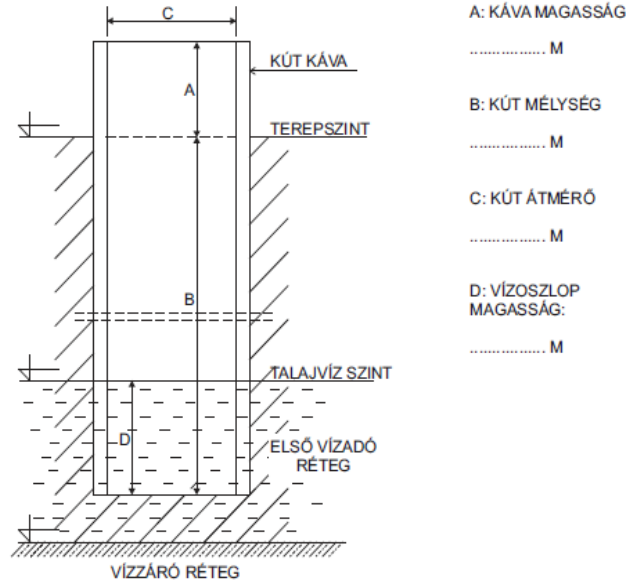
Kérelemhez mellékelni kell:

- Helyszínrajz
- Adatlap
- Fúrt kút esetében:

A felszín alatti vízkészletekbe történő beavatkozás és a vízkútfúrás szakmai követelményeiről szóló 101/2007. (XII. 23.) KvVM rendelet 13. § (2) bekezdésének való megfelelés igazolása.

(A felszín alatti vízkészletekbe történő beavatkozás és a vízkútfúrás szakmai követelményeiről szóló 101/2007. (XII. 23.) KvVM rendelet 13. § (2) bekezdése: Kút kivitelezését - beleértve annak felújítását, javítását és megszüntetését is - az végezheti, aki a) az Országos Képzési Jegyzék szerint vízkútfúró szakképesítést szerzett, vagy olyan szakirányú középfokú végzettséggel rendelkezik, amelyhez tartozó tantárgyi képzés és vizsga a kút kivitelezésének elméleti és gyakorlati szinten történő elsajátítását igazolja, vagy szakirányú felsőfokú végzettséggel rendelkezik és kút-kivitelezési jogosultsággal rendelkező személy az elsajátított kút-kivitelezési gyakorlatot számára igazolja, valamint b) a vízkutatási és vízfeltárási célból végzett fúrási, kútépítési, kúttisztítási, kútfelújítási, kútjavítási berendezésre vonatkozóan a bányafelügyelet által kiadott, a bányafelügyelet műszaki-biztonsági előírásainak való megfelelést tanúsító igazolásával, vagy a gépek biztonsági követelményeiről és megfelelőségének tanúsításáról szóló miniszteri rendelet szerinti EK megfelelőségi nyilatkozattal rendelkezik.)

ADATLAP
Vízjogi létesítési engedélyhez
Ásott kút

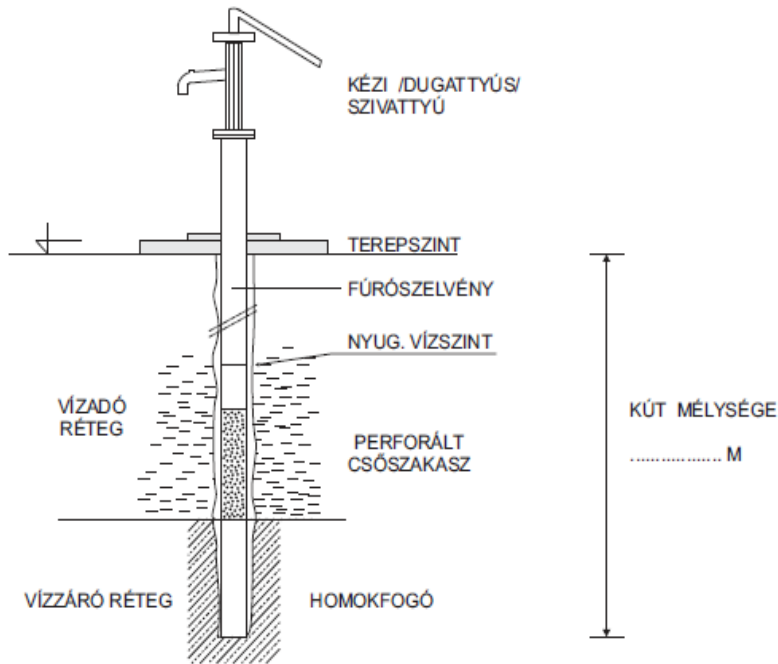


(tervezett adatokat kell megadni)

Név:		Cím:	
Hrsz.:		Tel.:	
Kútásás időpontja*:		Kútásó neve*:	
Tulajdonos aláírása		Kútásó aláírása*	
Helyszíni szemlét végző neve:			
Megjegyzés:		Időpont:	
Szemlét végző aláírása			

*ha ismert

ADATLAP
Vízjogi létesítési engedélyhez
Fúrt kút



(tervezett mélységet kell megadni)

Név:		Cím:	
Hrsz.:		Tel.:	
Kútfúrás időpontja*:		Kútfúró neve*:	
Tulajdonos aláírása		Kútfúró aláírása*	
Helyszíni szemlét végző neve:			
Megjegyzés:		Időpont:	
Szemlét végző aláírása			

*ha ismert

**A helyi vízgazdálkodási hatósági jogkörbe tartozó kutak
vízjogi megszüntetési engedélyezési eljáráshoz szükséges
dokumentáció tartalma**

Illeték-
bélyeg

1. **A kérelmező :**
neve:
címe (állandó lakhelye):
anyja neve:
születési helye, ideje:

2. **A vízjogi létesítési engedély (fennmaradási engedély esetén nem kell kitölteni)**
száma:
kelte:
kiállító hatóság:

3. **A kút helye**
irányítószám: település:
közterület jellege (utcanév), házszáma:
helyrajzi száma:
koordináták (földrajzi vagy EOV):
terepszint (mBf):

4. **A megszüntetés tervezett műszaki megoldása**
.....
.....
.....
.....
.....
.....
.....
.....
.....
.....
.....
.....
.....
.....

Kelt:

.....
tulajdonos aláírása

A kérelemhez mellékelni szükséges:

- Helyszínrajz
- Fúrt kút esetén: A felszín alatti vízkészletekbe történő beavatkozás és a vízkútfúrás szakmai követelményeiről szóló 101/2007. (XII. 23.) KvVM rendelet 13. § (2) bekezdésének való megfelelés igazolása.